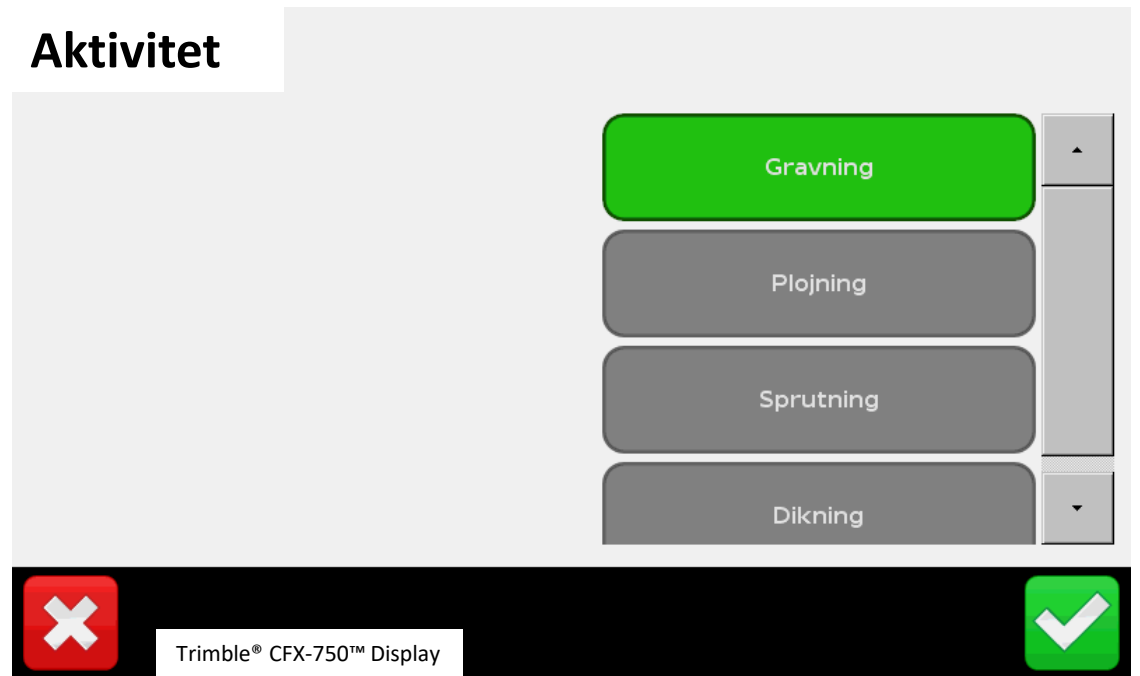
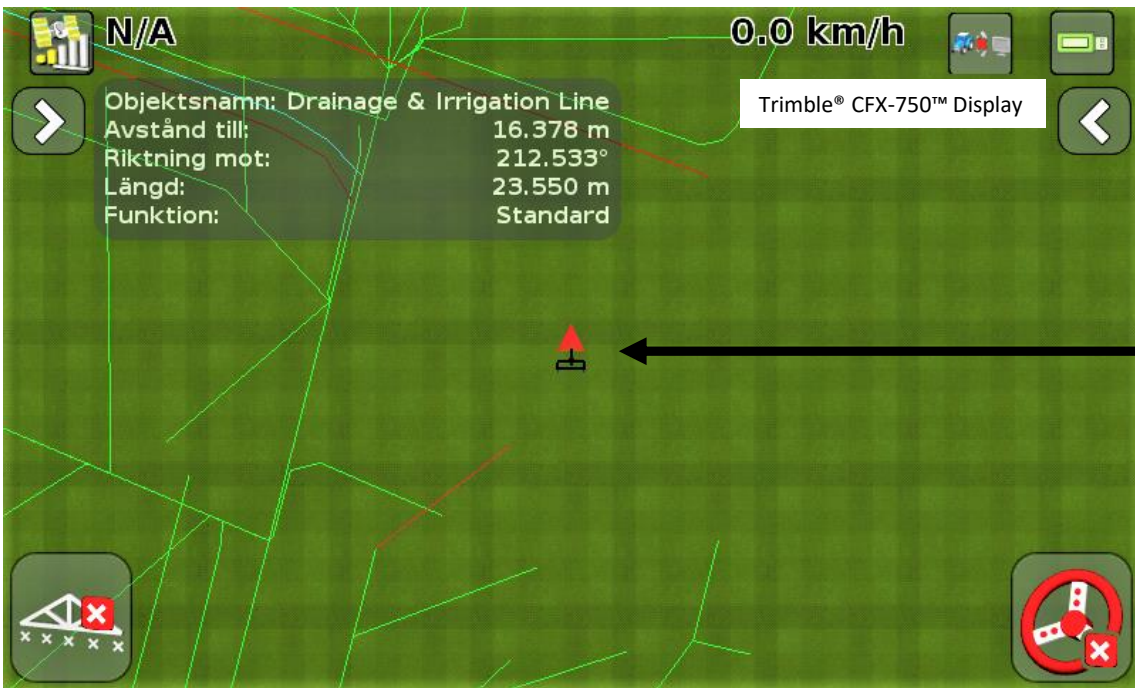


Spårbarhet med GPS

Välj Aktivitet från meny:

- Grävning
- Plöjning
- Sprutning
- Dikning





Grävning visar alla objekt som kan grävas sönder: El, Tele, Fiber, Vatten & Avlopp, Dräneringar, Kulvertar och Bevattningsledningar.

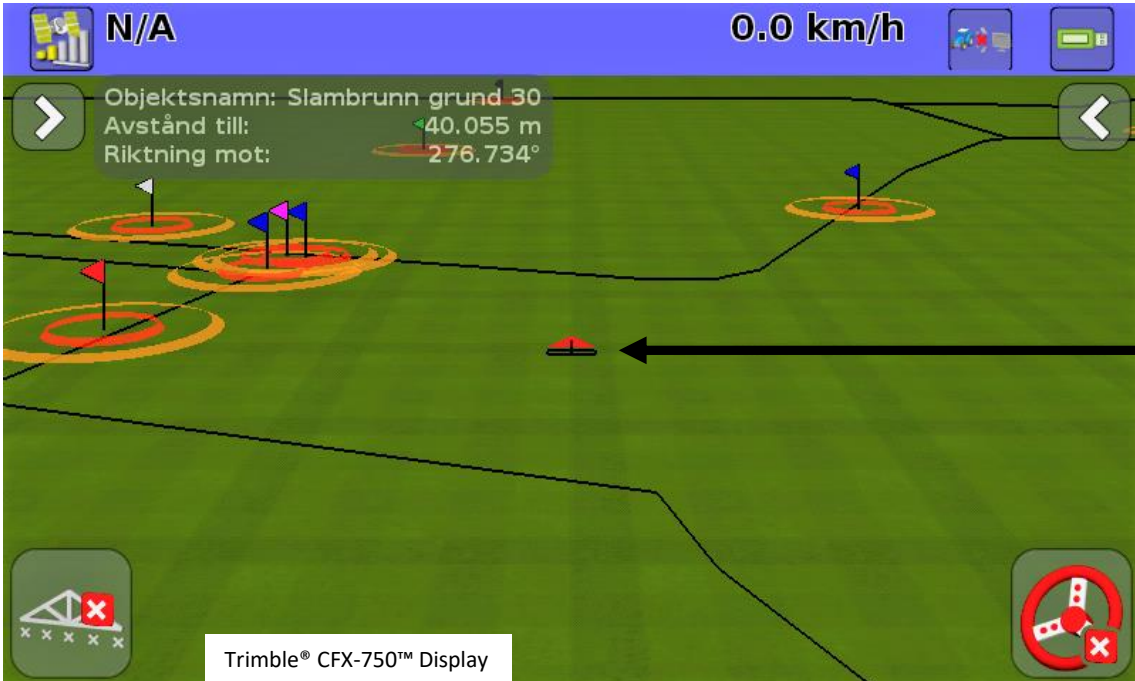
Aktivitet

Grävning

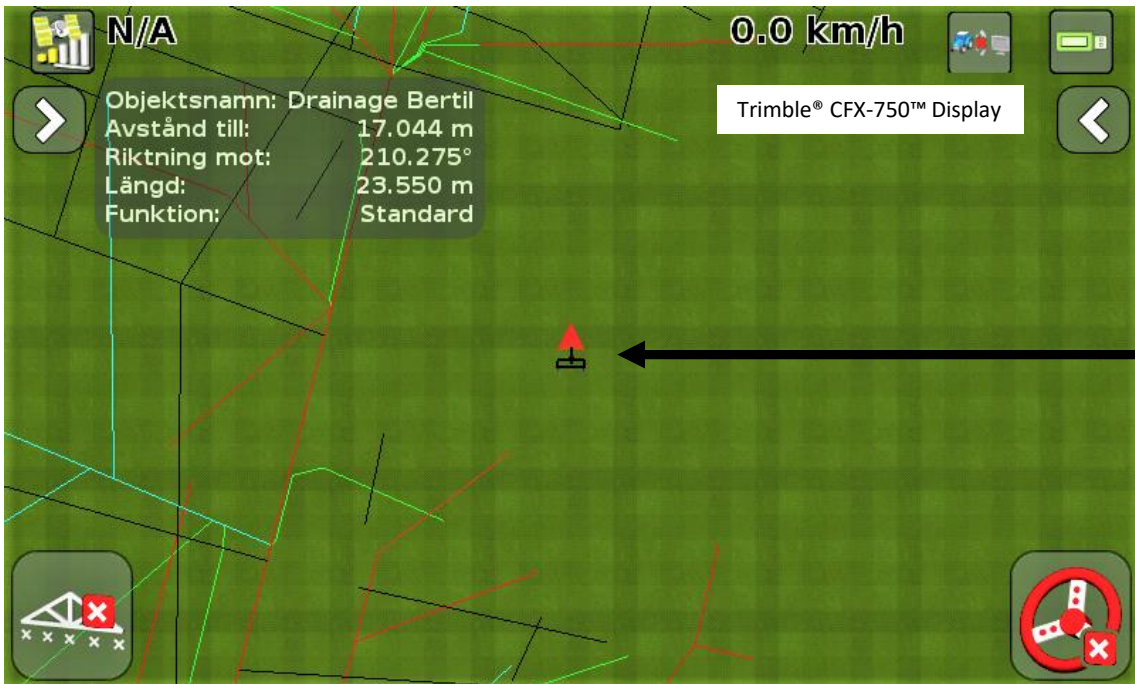
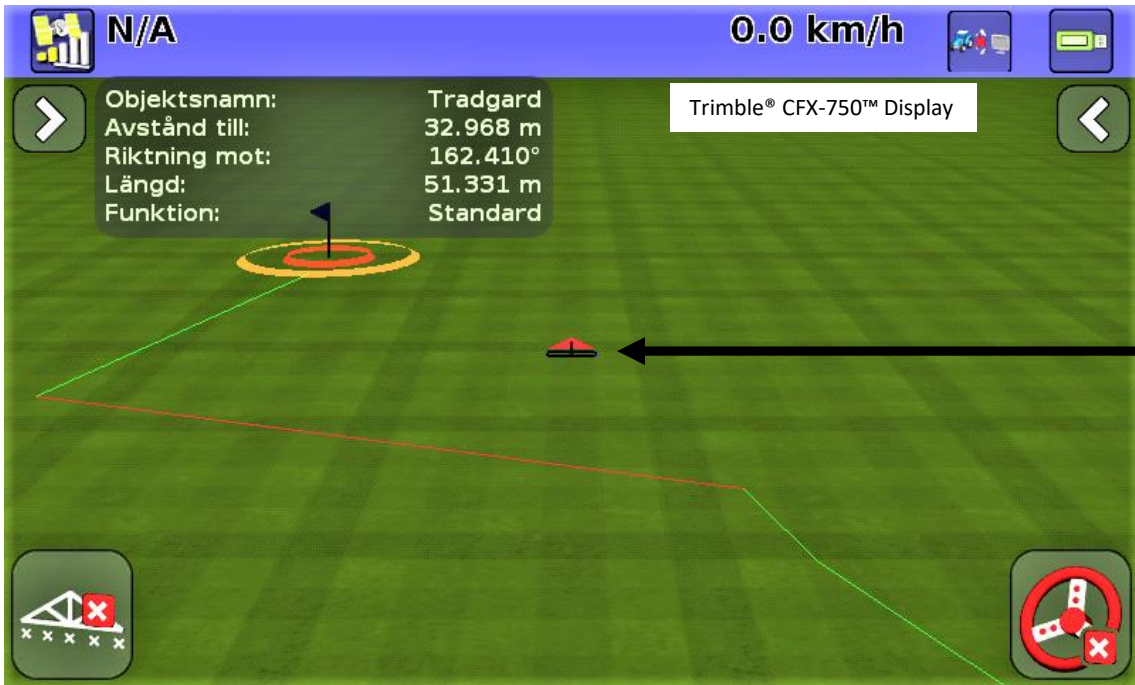
Plojning

Sprutning

Dikning



Plöjning visar alla objekt som kan plöjas sönder eller skada plogen: Slambrunnar, Reglerbrunnar, Hydranter, Grunda täckdiken och Jordfasta stenar.



Sprutning visar alla fasta och anpassade skyddsobjekt: Dräneringsbrunnar, Öppna diken och Trädgårdar.

Aktivitet



Dikning visar alla Täckdiken och Stendiken.

Markinstallationer

Planvy



Trimble® CFX-750™ Display

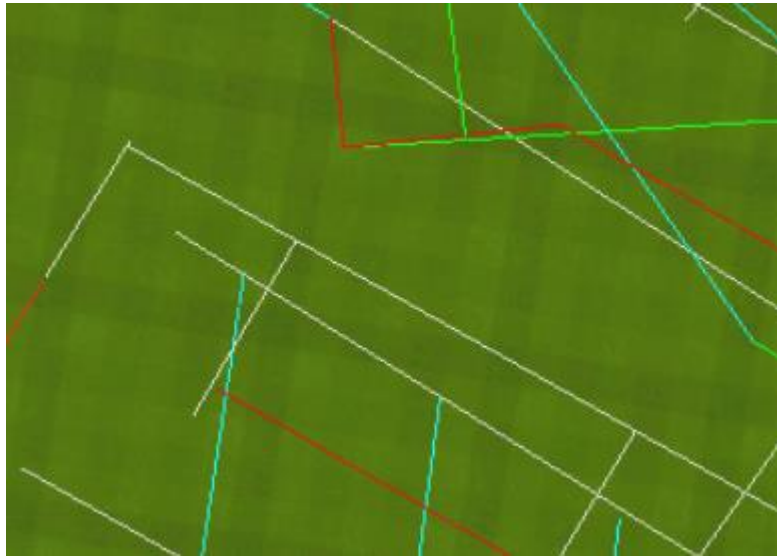
← Avvattning & bevattning av åkermark: Gröna linjer

← Kraftförsörjning & kommunikation: Röda linjer

← Kommunalt Vatten & Avlopp: Blå linjer

Avvattning Genom Tiderna

Planvy



Trimble® CFX-750™ Display

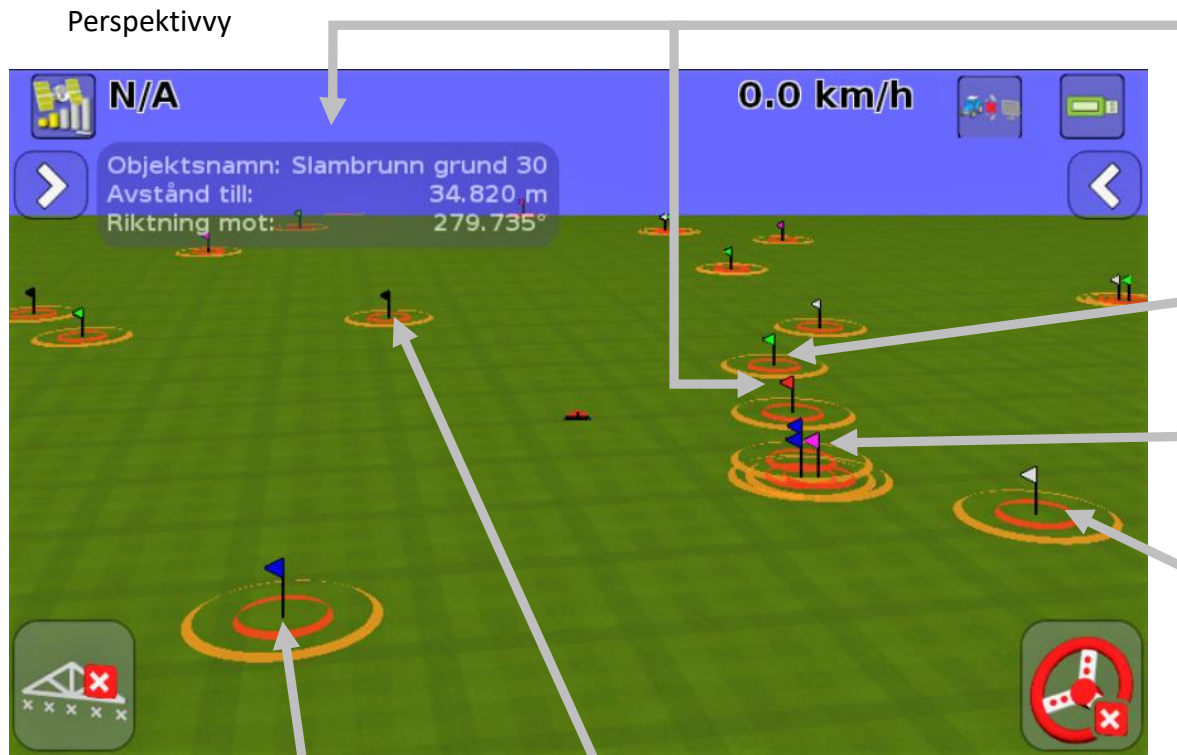
Ledningar anlagda 1980-2019 (plast) Gröna linjer

Ledningar anlagda 1945-1980 (tegel & plast) Röda linjer

Ledningar anlagda ~1910-1945 (tegel) Blå linjer

Stendiken & öppna kanaler anlagda ~1750-~1910 Grå linjer

Brukningshinder



Perspektivvy

Närmaste objekt (röd flagga)

– specifik info. text!
"Grund slambrunn 30 cm"

Grund brunn (grön flagga)

– lyft och kör försiktigt över!

Ytlig brunn (magenta flagga)

– kör runt!

Djup brunn (vit flagga)

– passera obehindrat!

Hydrant (blå flagga)

– håll undan, sväng försiktigt!

Jordfast sten (svart flagga)

– sänk farten!

Trimble® CFX-750™ Display

Navigering & Spårning



Trimble® CFX-750™ Display

Se till att GPS-skärmen är synlig i körriktningen för lättare spårning!!