

Reglerbar
Dränering



BORGEBY FÄLTDAGAR™

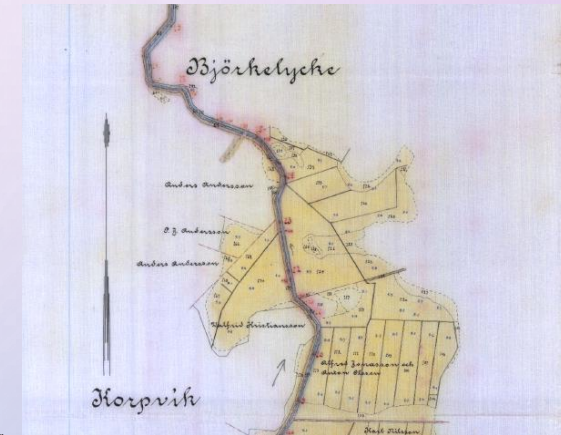
KARTTEKNIK

Bertil Aspernäs
Lantbrukare

™ HIR Skåne

DIGITALA OCH VEKTORISERADE KARTOR

- KARTOR KAN GÖRAS UTIFRÅN:
 - LANTMÄTERIETS HISTORISKA KARTOR OCH FLYGBILDER
 - HANDRITADE KARTOR FRÅN DIKNINGS- OCH TORRLÄGGNINGSFÖRETAG
- DIKESKARTERING KAN GÖRAS MED:
 - MOBILTELEFON
 - TRAKTOR/SKÖRDETRÖSKA GPS
 - DRÖNARBILDER



Trimble® CFX-750™ Display



KART PROGRAM PÅ DATOR

A AUTOCAD LT
Autodesk®

Skapa, Rita



Google Inc®



ArcGIS
Esri®



ExpertGPS
TopoGrafix®


Överföring
Format, koordinat




Dataväxt®




Trimble® CFX-750™ Display



iCloud



Google My Maps
Google Inc®
Presentera



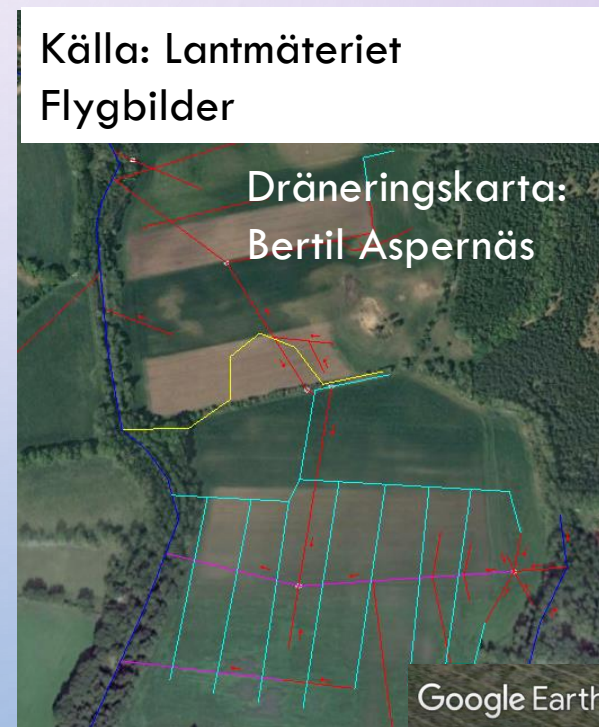
Kartarkiv: ~.dwg
Lagra



ISP
manager

EXEMPEL FRÅN DIKNINGSFÖRETAG

- KARTA FRÅN 1917 AV BRÖMSEBÄCKSKÄRREN UTANFÖR BRÖMSEBRO, GRÄNSEN MELLAN BLEKINGE OCH SMÅLAND



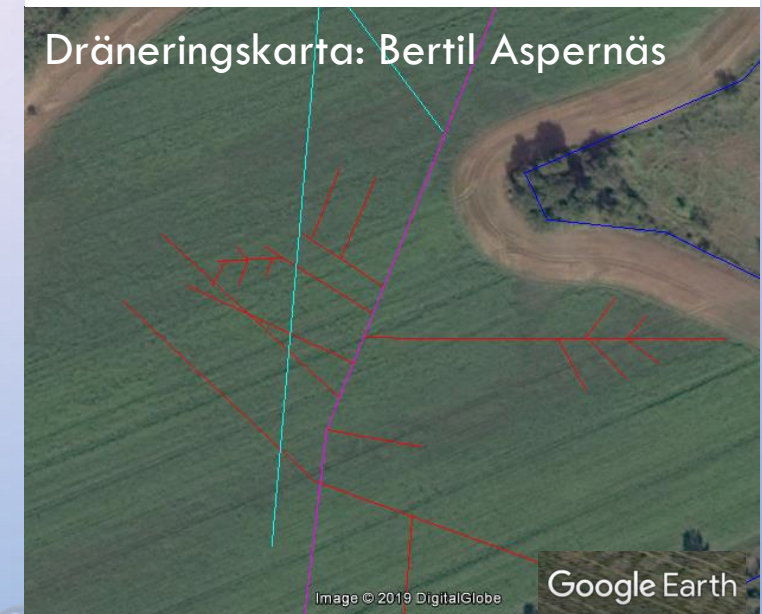
EXEMPEL FRÅN DRÖNARBILD

- WÄRNANÄS GODS, SÖDRA KALMAR LÄN
- BILDEN TAGEN AV HS KALMAR



Källa: Lantmäteriet Flygbilder

Dräneringskarta: Bertil Aspernäs



TACK FÖR VISAT INTRESSE

- FRÅGOR?

Länk till presentation samt övrigt kursmaterial

http://www.ragnabodata.se/course_material/index.html